


## Útvonal ehhez: Munkás tér

15,8 km – körülbelül 20 perc

Az épülő pátyi római katolikus templom megközelítése az M1/M7 budapesti kihajtója felől



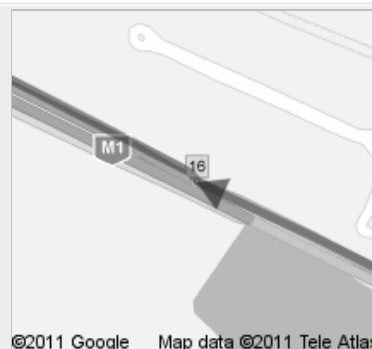
1. Haladjon **nyugat** felé itt: **M1**  
Kb. 3 perc

menjen 4,5 km  
összesen 4,5 km



2. Hajtson ki a(z) **16.** számú kijáratnál **1** felé **Biatorbágy** irányába  
Kb. 1 perc

menjen 850 m  
összesen 5,4 km



3. A körforgalmat a(z) **3.** kijáraton hagyja el erre: **Út száma: 1, Tatabánya/M0/M1** irányába  
Kb. 1 perc

menjen 350 m  
összesen 5,7 km



4. Az elágazásnál tartson **balra**  
Menjen keresztül 2 körforgalmon  
Kb. 4 perc

menjen 3,2 km  
összesen 8,9 km



5. A körforgalmat a(z) **3.** kijáraton hagyja el erre:  
**Ország út**  
 Menjen keresztül 1 körforgalmon  
 Kb. 2 perc

menjen 1,0 km  
 összesen 9,9 km



6. Forduljon jobbra, erre az útra: **Fő utca**

menjen 130 m  
 összesen 10,1 km



7. Az elágazásnál tartson balra  
 Kb. 2 perc

menjen 850 m  
 összesen 10,9 km



8. Tovább a következőre: **Pátyi utca**  
 Kb. 3 perc

menjen 2,7 km  
 összesen 13,6 km



9. Tovább a következőre: **Torbágyi út**  
 Kb. 1 perc

menjen 750 m  
 összesen 14,4 km



©2011 Google Map data ©2011 Tele Atlas



10. Forduljon jobbra, erre az útra: **Kossuth Lajos utca**



©2011 Google Map data ©2011 Tele Atlas

menjen 140 m  
összesen 14,5 km

11. Tovább a következőre: **Iskola utca**



©2011 Google Map data ©2011 Tele Atlas

menjen 300 m  
összesen 14,8 km



12. Forduljon jobbra, erre az útra: **Rákóczi Ferenc utca**

Kb. 1 perc



©2011 Google Map data ©2011 Tele Atlas

menjen 600 m  
összesen 15,4 km



13. Forduljon balra, erre az útra: **Telki út**

Kb. 1 perc



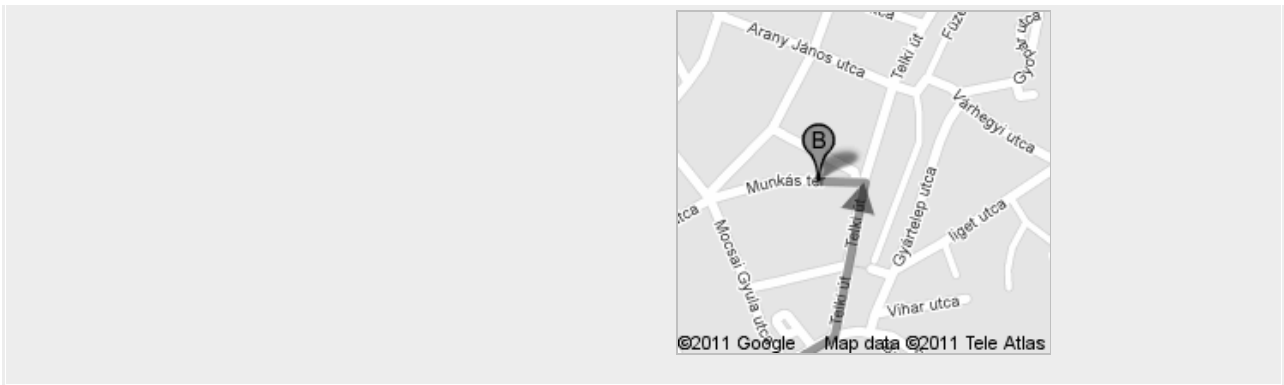
©2011 Google Map data ©2011 Tele Atlas

menjen 300 m  
összesen 15,7 km



14. Forduljon a(z) második útra balra a(z) **Munkás tér** útra

menjen 88 m  
összesen 15,8 km



 Munkás tér



Ezek az útvonalak csak tervezési célokat szolgálnak. Előfordulhat, hogy építkezések, közlekedési vagy időjárási körülmények, illetve egyéb okok miatt a valóság nem egyezik meg a térkép eredményeivel. Az útvonal tervezésekor legyen tekintettel ezekre a lehetőségekre is. Az út során vegye figyelembe az összes jelzőtáblát és tájékoztatót.

Térképadatok ©2011 Tele Atlas